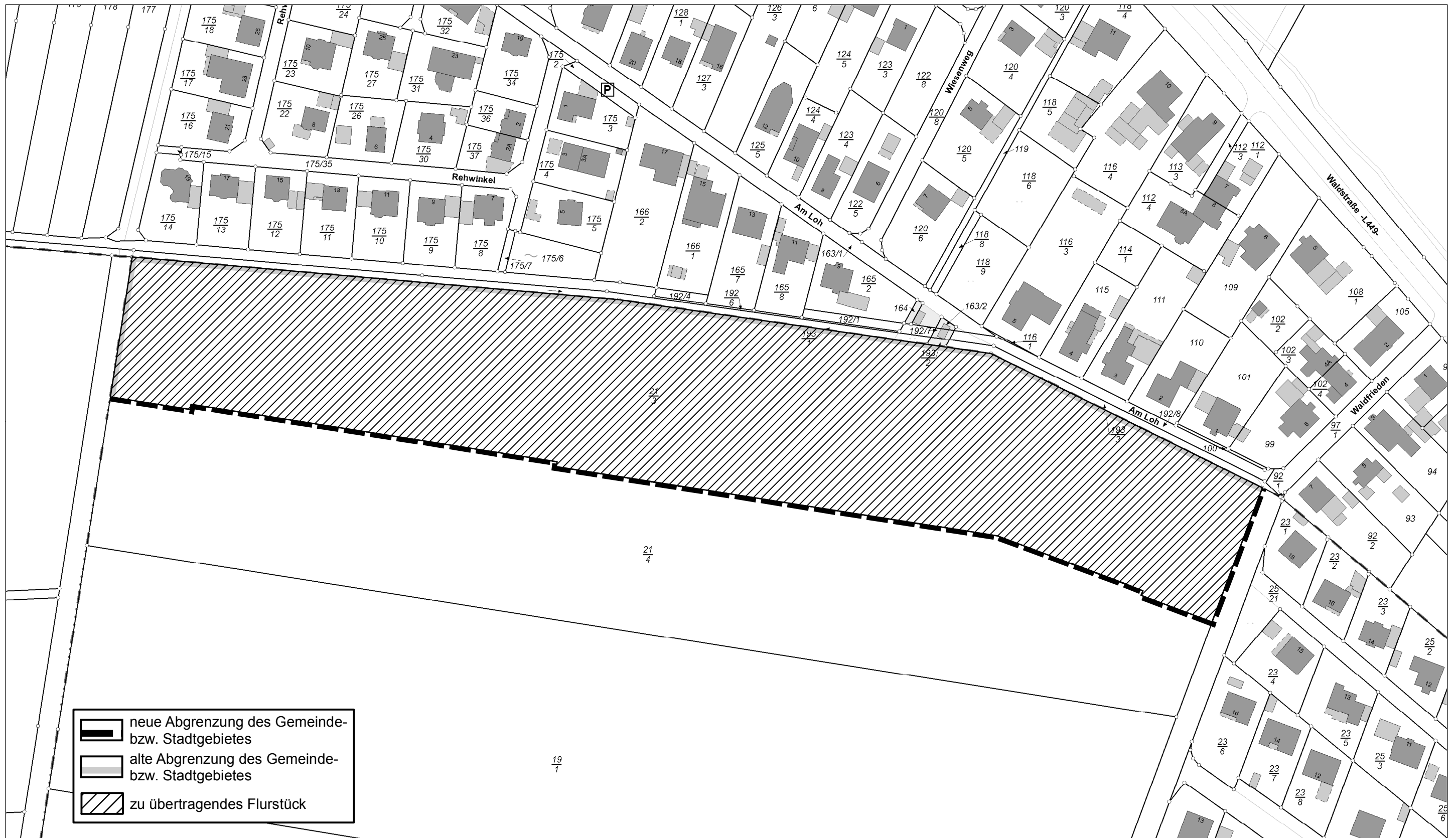



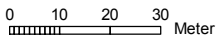


Anlage zum Gebietsänderungsvertrag vom _____



-  neue Abgrenzung des Gemeinde- bzw. Stadtgebietes
-  alte Abgrenzung des Gemeinde- bzw. Stadtgebietes
-  zu übertragendes Flurstück

Maßstab 1:1500  0 10 20 30 Meter



**Vermessungs- und Katasterverwaltung
Niedersachsen**

Gemeinde: Hohnhorst
Gemarkung: Hohnhorst
Flur: 2 Flurstück: 21/3

**Liegenschaftskarte 1:1500
Standardpräsentation**

Erstellt am 27.03.2020

Verantwortlich für den Inhalt:
Landesamt für Geoinformation und Landesvermessung
- Katasteramt Rinteln -
Breite Straße 17
31737 Rinteln

Bereitgestellt durch:
Landesamt für Geoinformation und Landesvermessung Niedersachsen
- Katasteramt Rinteln -
Breite Straße 17
31737 Rinteln
Zeichen: V2-447/2019

Die Verwertung für nichtigene oder wirtschaftliche Zwecke und die öffentliche Wiedergabe sind gemäß § 5 Niedersächsisches Gesetz über das amtliche Vermessungswesen vom 12. Dezember 2002 (Nds. GVBl. 2003) nur mit Erlaubnis der für den Inhalt verantwortlichen Behörde zulässig.